

# „TUT GUT!“-WANDERWEGE EBENTHAL

## Charakteristik:

Die Marktgemeinde Ebenthal befindet sich am nördlichen Rand des Marchfeldes und den südöstlichen Ausläufern des Weinviertels. Ebenthal liegt 176m über dem Meeresspiegel und hat eine Fläche von 18,15km<sup>2</sup> (davon ca. 720ha Wald). Die Ortschaft umschließt eine sanft hügelige Landschaft von Weingärten, Waldflächen und unterschiedlich bewirtschafteten Ackerflächen. Außerdem prägt Ebenthal eine wunderschöne Kellergasse.

Alle drei Wanderrouten starten und enden beim Kinderspielplatz im Kaiserpark, inmitten des Ortes. Sie bieten Ruhe und Entspannung für Hobbywanderer auf hauptsächlich Wald- aber auch Feldwegen von Ebenthal mit eindrucksvollen Naturlandschaften. Da man sich bei diesen Wanderrouten unter anderem am höchsten Punkt Ebenthals befindet, ermöglichen sie einzigartige Ausblicke. Der Wald mit seinen unterschiedlichen Facetten der verschiedenen Jahreszeiten ist zusätzlich beeindruckend.

www.ebenthal.at



Fotos: © Marktgemeinde Ebenthal

## Anreise mit dem Auto:

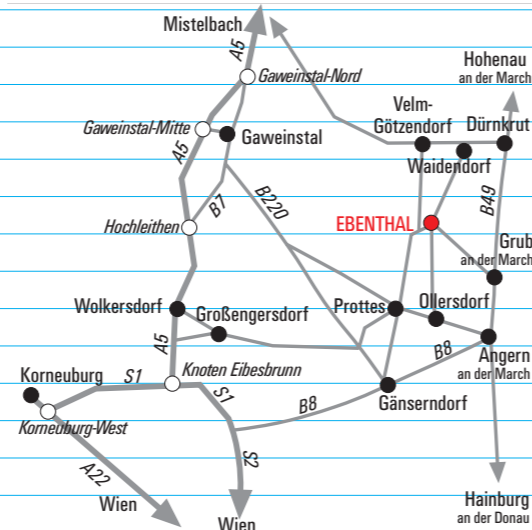
**Von Wien kommend:** Über B8 nach Gänserndorf und weiter über L11 über Prottes nach Ebenthal.

## Öffentliche Anreise:

Mit dem Zug nach Gänserndorf – von dort mit dem Bus (Linie 537) weiter nach Ebenthal.

## Navigationsdaten:

Florianiplatz, 2251 Ebenthal



## Ausflugstipps:

### EISTEICH EBENTHAL

Naherholungsgebiet für Ruhe, Erholung und Entspannung

**Anreise:** vorbei an Tennisplatz, Beach-Volleyballplatz, Wohnmobil-abstellplatz und Sportplatz entlang dem Krüttlbach zum Eisteich



### WOHNMOBILABSTELLPLATZ EBENTHAL

Sportgasse, 2251 Ebenthal

### SPIELPLATZ UND BEWEGUNGSPARK VELM-GÖTZENDORF

2245 Velm-Götzendorf, 59



### KAISERPARK EBENTHAL


Erlebnisreicher Abenteuerspielplatz für Groß und Klein zwischen Hauptstraße und Florianiplatz



# „TUT GUT!“-WANDERWEGE




# EBENTHAL



Weinviertel



Lass los!  
Geh los!  
Zeig Profil!  
Los geht's hier:  
[www.noetutgut.at](http://www.noetutgut.at)



## Route 1

### Busserlsteig

Spielplatz Kaiserpark – Waldgasse – Busserlsteig – über Landesstraße durch Kellergasse – Hauptstraße – Spielplatz Kaiserpark

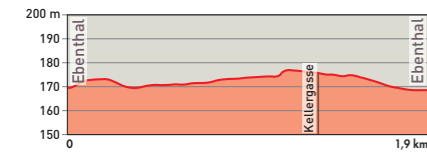
➔ 1,9 km/2.700 Schritte

88 Hm

🕒 ca. 1/2 Stunde



### Höhenprofil:



## Route 2

### Weißweg

Spielplatz Kaiserpark – Hauptstraße Richtung Ortsmitte – Ollersdorferstraße – Waldweg Weißweg – Ebenthaler Wald „Altes Gebirge“ – wieder bergab Richtung Ebenthal Bildeichenweg (Stanzweg) – „Linagrund“ – Ollersdorferstraße – Hauptstraße Richtung Prottes – Spielplatz Kaiserpark

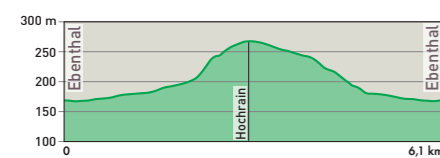
➔ 6,1 km/8.700 Schritte

99 Hm

🕒 ca. 1 1/2 Stunden



### Höhenprofil:



## Route 3

### Neubergerweg

Spielplatz Kaiserpark – Hauptstraße Richtung Ortsmitte – Ollersdorferstraße – Waldweg Weißweg – auf Landesstraße – Ebenthaler Wald Richtung Ebenthal – Schlossberg – Stillfriederstraße – Hauptstraße Richtung Prottes – Spielplatz Kaiserpark

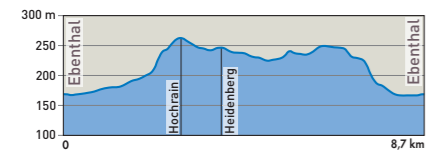
➔ 8,7 km/12.400 Schritte

130 Hm

🕒 ca. 2 1/4 Stunden

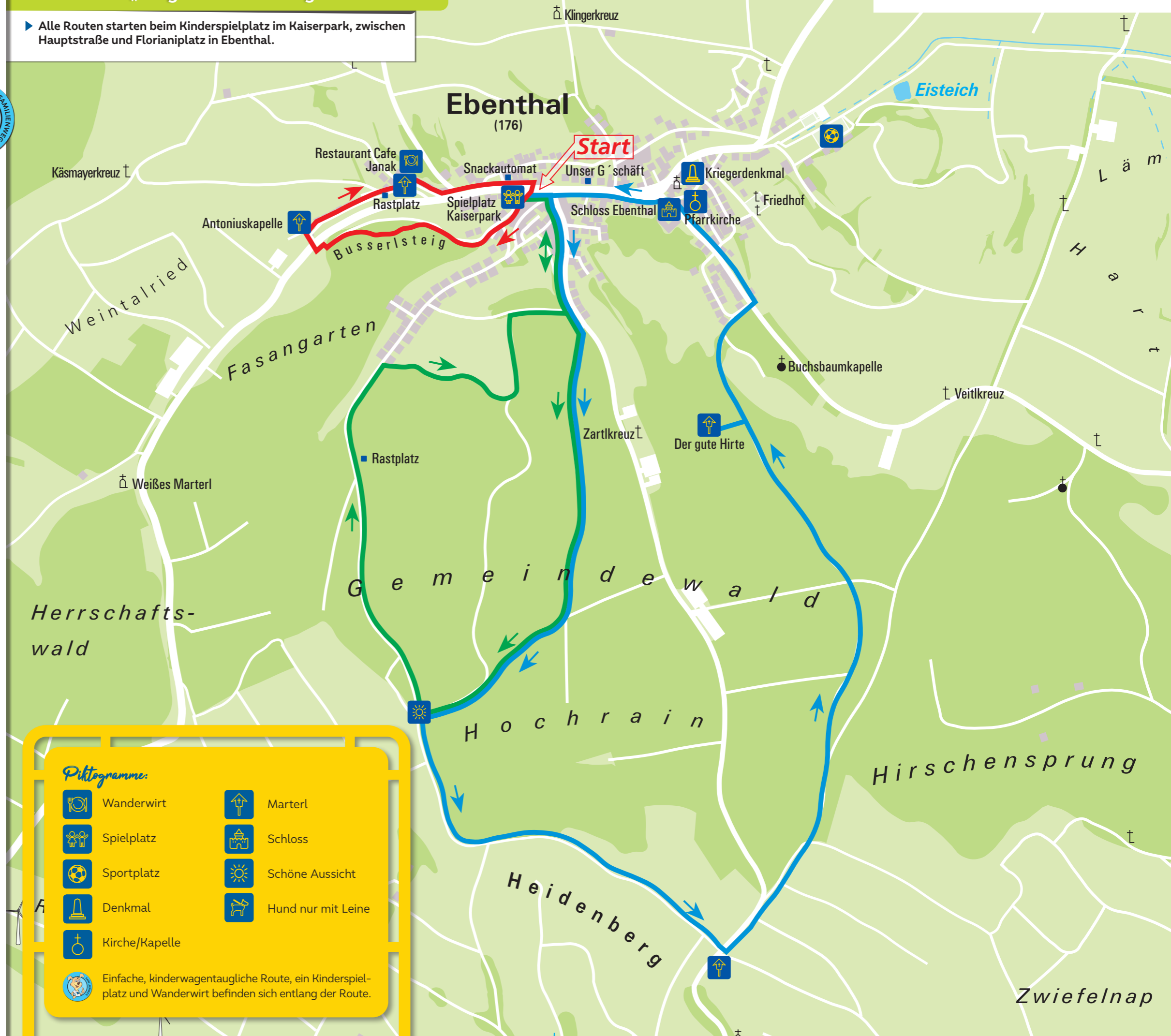


### Höhenprofil:



## Weinviertel: „Tut gut!“-Wanderwege Ebenthal

▶ Alle Routen starten beim Kinderspielplatz im Kaiserpark, zwischen Hauptstraße und Florianiplatz in Ebenthal.



### Piktogramme:

- |  |  |  |                    |
|--|--|--|--------------------|
|  | Wanderwirt   |  | Marterl            |
|  | Spielplatz   |  | Schloss            |
|  | Sportplatz   |  | Schöne Aussicht    |
|  | Denkmal  |  | Hund nur mit Leine |
|  | Kirche/Kapelle   |  |                    |
|  | Einfache, kinderwagentaugliche Route, ein Kinderspielplatz und Wanderwirt befinden sich entlang der Route. |  |                    |